



Echt. Jetzt.

Lauschtour

Der Audioguide zur Grenzland-Radtour



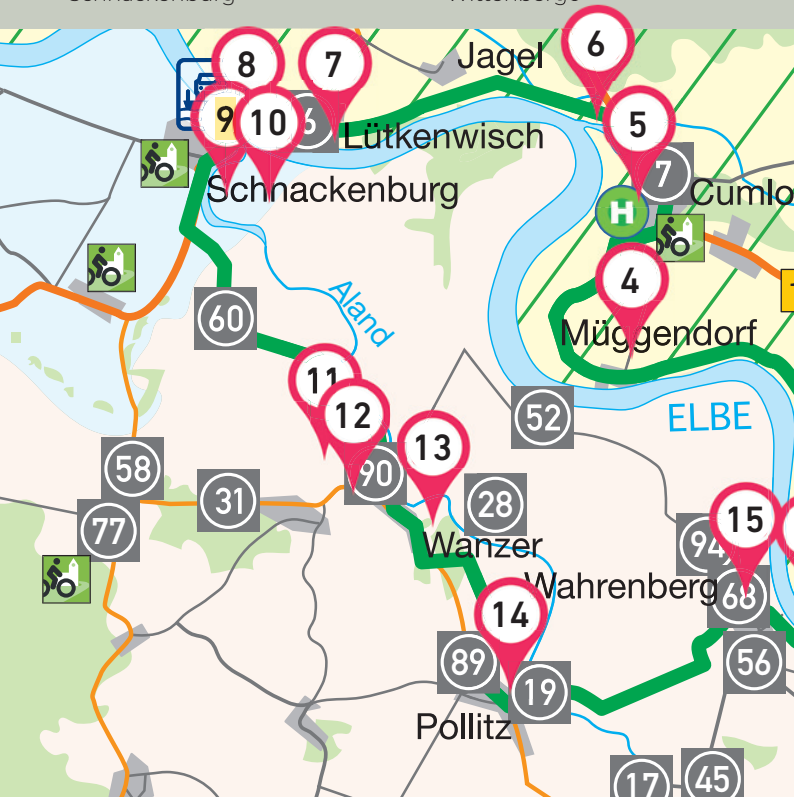
 **LAUSCHTOUR**

App laden und los gehts!
dieprignitz.de/lauschtour



Die Lauschtourpunkte entlang der Grenzland-Radtour

1. Hafen Wittenberge
2. Skulptur „Zeitreise“
3. Die Elbe und ihre Bewohner
4. Müggendorf
5. Cumlosen: Weichholzaue
6. Ehemalige Grenzkontrollstelle
7. Lütkenwisch
8. Fähranleger Lütkenwisch
9. Grenzlandmuseum Schnackenburg
10. Aussichtsturm Schnackenburg
11. Vogelparadies Wrechow-Polder
12. Mahn- und Gedenkstätte Stresow
13. Bockwindmühle Wanzer
14. Rastplatz am Aland
15. Wahrenberg & seine besonderen Bewohner
16. Eisenbahn-Elbbrücke Wittenberge










So einfach funktioniert!

1. Lauschtour-App kostenlos im App Store oder in Google Play laden.
2. App öffnen und „Grenzland-Radtour an der Elbe“ auswählen.
3. Loslauschen, die App navigiert Sie von Lauschkpunkt zu Lauschkpunkt.

Die Inhalte (ca. 39 MB) werden beim Start offline gespeichert, sodass unterwegs kein Internet nötig ist. Bei aktiviertem GPS weist die App bequem per Audio den Weg. Planen Sie für die Strecke von 55 km etwa 5-6 Stunden ein.

Legende

-  Haltepunkt mit Audioguide
-  Knotenpunkt mit Nummer
-  Grenzlandtour
-  öffentliche E-Bike Ladestation
-  Radwegekirche
-  Biosphärenreservat Flusslandschaft Elbe-Brandenburg
-  Haltepunkt Natur





Herausgeber: Tourismusverband Prignitz e.V.

Großer Markt 4 · 19348 Perleberg

03876/30 74 19 20 · dieprignitz.de

Druck: Druckerei Albert Koch · Audio: LAUSCHTOUR Mainz